










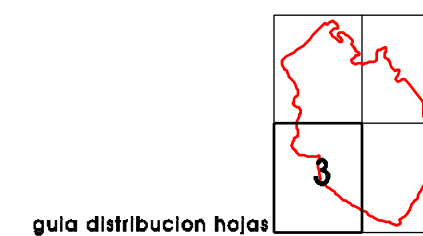



- CLASIFICACION**
-  DELIMITACION SUELO URBANO Y URBANIZABLE
 - ZONAS URBANAS-USOS GLOBALES**
 -  NUCLEO URBANO. (residencial)
 -  NUCLEO URBANO. (industrial).
 - ZONIFICACION DEL SUELO NO URBANIZABLE**
 -  AGRICOLA-NORTE
 -  AGRICOLA- RUEDO
 -  AGRICOLA- SUR
 -  PERIURBANO
 -  PLAN ESPECIAL SANAMIENTO AMBIENTAL (Agricola Norte, fuera de ordenacion).
 -  EMBALSE
 -  VEGETACION DE RIBERA
 -  PARCELA REGULACION ESPECIAL
 -  PARCELA REGULACION ESPECIAL (infr. y serv.)
 -  INFRAESTRUCTURAS DE COMUNICACION E HIDRAULICAS



	PLAN GENERAL DE ORDENACION URBANISTICA DE HERRERIA (SEVILLA). FORMACION AYUNTAMIENTO DE HERRERIA (SEVILLA) REDACCION SERVICIO DE URBANISMO DIPUTACION DE SEVILLA	
	ORDENACION CLASIFICACION DE SUELO Y DETERMINACIONES EN EL SUELO NO URBANIZABLE (tipos de zonas) TECNICO SUP. REDACTOR DE PLANEAMIENTO.	NUM. PLANO O - 2 HOJA NUM. 3 ESCALA 1:10.000
FERMIN VALLEJO GRUESO, arquitecto.		FECHA: Abril 2.007