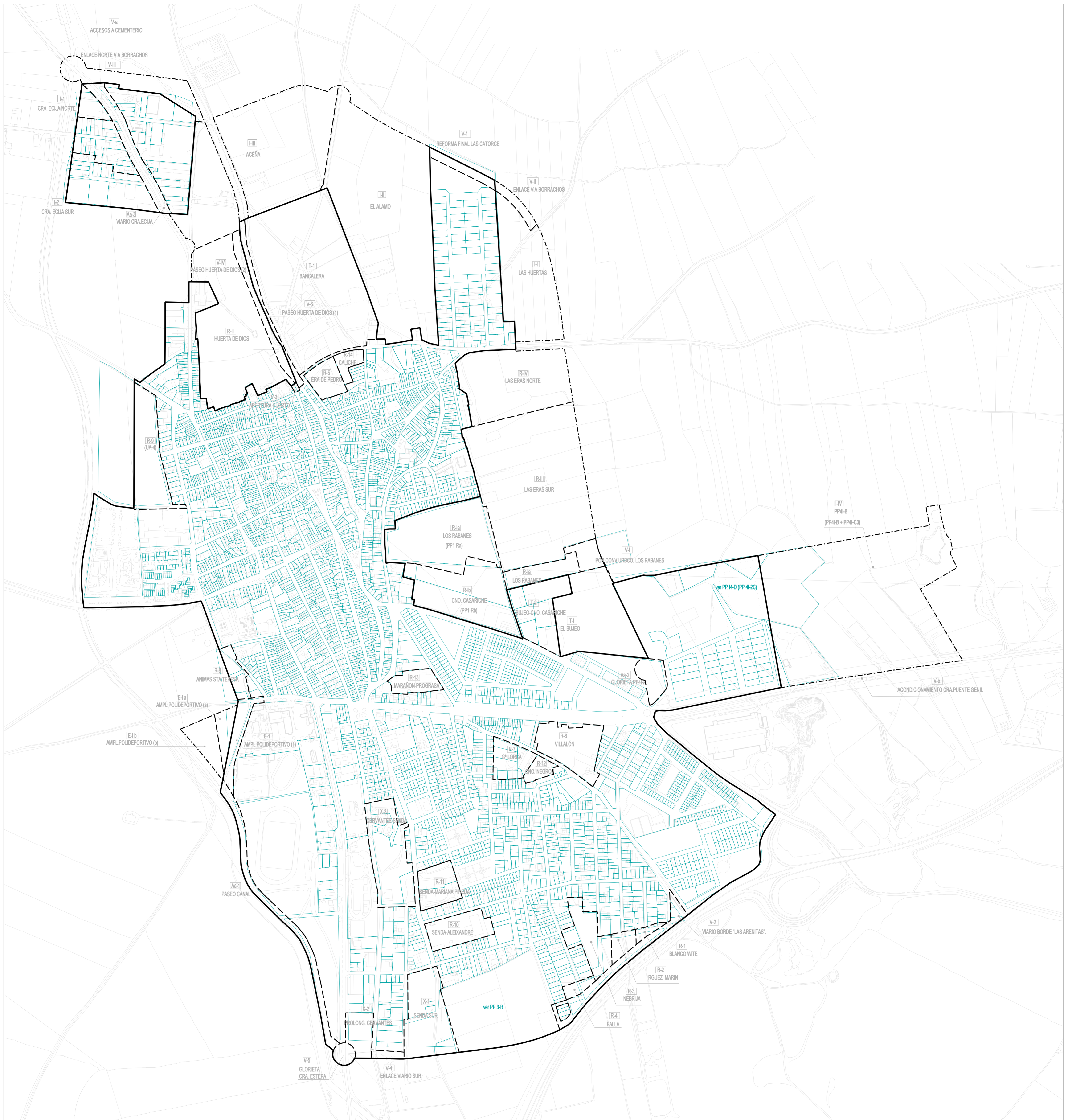


**ANEXO III :      PARCELARIO ÁMBITO URBANO**

Marzo, 2009



PARCELA ÁMBITO URBANO



ACTUACIONES URBANÍSTICAS EN SUELO URBANO NO CONSOLIDADO Y EN SUELO URBANIZABLE





ACTUACIONES URBANÍSTICAS DELIMITADAS EN ESTE PLANEAMIENTO GENERAL

CLASIFICACIÓN

— Límite SUELO URBANO

- - - Límite SUELO URBANIZABLE

	<b>PLAN GENERAL DE ORDENACION URBANISTICA HERRERA (SEVILLA).</b> <b>MODIFICACIÓN Nº 1 (Artículo 133 Normas Urbanísticas)</b>		NUM. PLANO <b>ANEXO. III</b> HOJA NUM.
	FORMACION AYUNTAMIENTO DE HERRERA (SEVILLA)		
	ANEXO. III <b>PARCELAS ÁMBITO URBANO</b> (aplicación supletoria, artículo 55mN1 Normas Urbanísticas)		ESCALA 1 : 4.000
	TECNICO SUP. REDACTOR DE PLANEAMIENTO. FERMIN VALLEJO GRUESO, arquitecto		